

伊能図(中図) 部分/拡大

空中写真(2007年 国土地理院撮影)

2万迅速図「福島」(1891年(明治24年) 第二師団参謀部) 部分/拡大



地図や空中写真で
福島の魅力をお伝えします!!

第49回



全国街道交流会議第11回全国大会「福島大会」連日開催
地図展2016




ももりん
福島の魅力

2016年11月4日(金)~13日(日)

伊能図展示は10日まで

福島市アクティブシニアセンターA.O.Z. 10:00~18:00 入場無料



主催:地図展推進協議会 共催:福島市・福島市教育委員会・NPO法人 全国街道交流会議

第49回 地図展2016 ももりん 福島の魅力

全国街道交流会議
第11回全国大会「福島大会」
連携行事

主催 地図展推進協議会

(一財)日本地図センター (一社)全国測量設計業協会連合会 (公社)日本測量協会 (一社)地図協会
(公財)日本測量調査技術協会 (一社)地図製図技術協会 (一財)測量専門教育センター

共催 福島市 福島市教育委員会 NPO法人 全国街道交流会議

後援

国土交通省国土地理院 海上保安庁 東北地方整備局 (公社)日本地理学会
(一社)人文地理学会 日本地図学会 伊能忠敬研究会 日本土地家屋調査士会連合会
(一財)日本水路協会 (一社)日本ウォーキング協会 (一社)福島県測量設計業協会
歴史街道推進協議会

協賛

(公財)国土地理協会 (株)きもと 共立航空撮影(株) 国土地図(株) (株)昭文社
(株)センリン (株)中央ジオマテックス 東京カートグラフィック(株) 内外地図(株)
(株)武揚堂 (株)ひよ堂

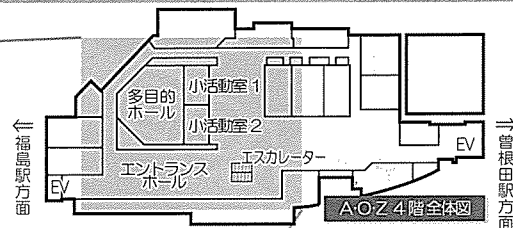
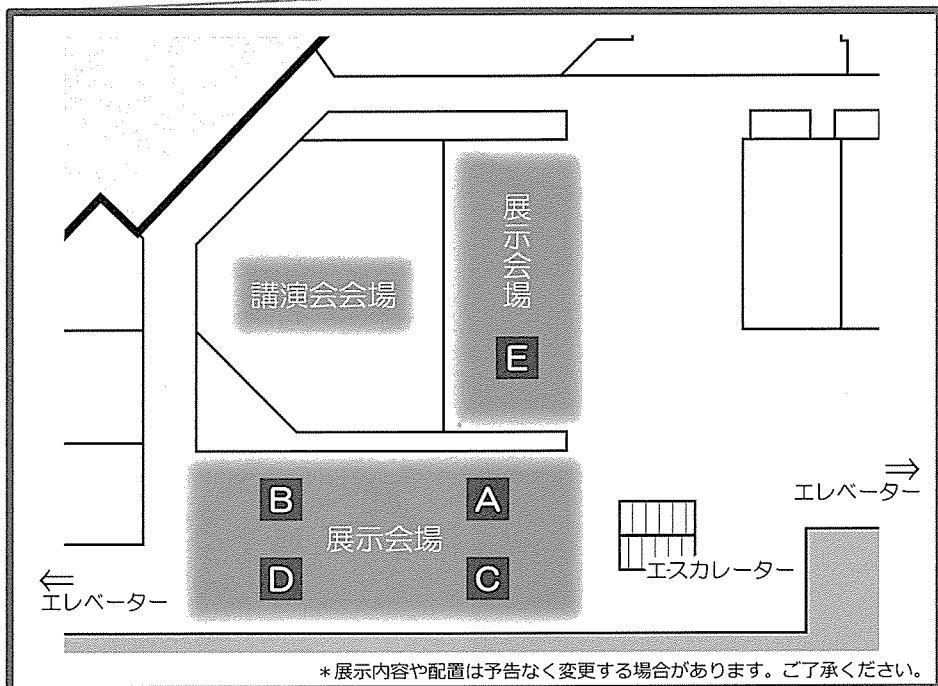
11月4日(金)～13日(日)(伊能図展示は10日まで) 10時～18時

地図展推進協議会事務局

(一財)日本地図センター 地図研究所 文化事業部 内
〒153-8522 東京都目黒区青葉台4-9-6
E-mail:ken2@jmc.or.jp Tel: 03-3485-5417
http://www.jmc.or.jp

「地図展」は、広く国民の皆様には地図をとおして国土や地域についての理解を深めていただくとともに、より一層地図に親しみ、地図を利用していただくことを目的としています。1967年の第1回地図展を東京で開催して以来、毎回テーマと会場都市を変えて開催しています。今回は「ももりん 福島の魅力」と題し、福島の魅力地図と空中写真でご紹介します。ぜひご来場ください。

A・O・Z 4階 地図展会場概略図



* 展示物の主な内容と配置 *

- A** 福島市の空中写真の床展示
2016年9月30日に国土地理院が撮影した空中写真を床に敷きつめます。一軒一軒の建物が見えます。
- B** 東北地方の立体地図の床展示
赤と青のメガネを通して見ると立体的に見えます。奥羽山脈や日本海溝の起伏が実感できます。
- C** 福島市とその周辺の各種地図の展示
過去・現在の地形図や主題図で福島市の自然、歴史、産業を紹介します。
- D** 児童生徒の地図作品の展示
福島市の小中学校の児童生徒が夏休みに製作した地図作品を展示します。
- E** 伊能大図の床展示
伊能忠敬が作った縮尺3万6千分の1の地図(大図)のうち東京から青森までのものを床に敷きつめます。中図、小図、測量器具も展示します。

地図展会場周辺地図



福島魅力を語る講演会

日時：11月5日(土) 13:30～17:00

会場：A・O・Z 多目的ホール

演者 (敬称略)	テーマ	時間 (予定)
野々村邦夫 日本地図センター理事長	挨拶	13:30～13:40
田代博 日本地図センター常務理事	ももりんは富士山を見たか？ 福島市から見える山々	13:40～14:40
越智繁雄 前国土地理院長	地図が伝える流域の「喜怒哀楽」	14:50～15:50
鈴木純子 伊能忠敬研究会代表理事	確かめた日本の形—伊能図の特色と意義—	16:00～17:00

参加費は無料です。事前予約の必要はありません。直接、会場にご来場ください。
なお、満席の場合は参加していただけないことがあります。また、やむを得ず予告なく講演者、演題を変更する場合があります。何卒ご了承ください。

講演会
やります!

アオウゼ
福島市アクティブシニアセンターA・O・Z
(福島市管根田町1-18 MAXふくしま4階)

《アクセス》

- ・福島駅東口から徒歩5分
- ・福島交通バス「MAXふくしま」停留所から徒歩3分
- ・福島交通飯坂線「管根田駅」から徒歩1分